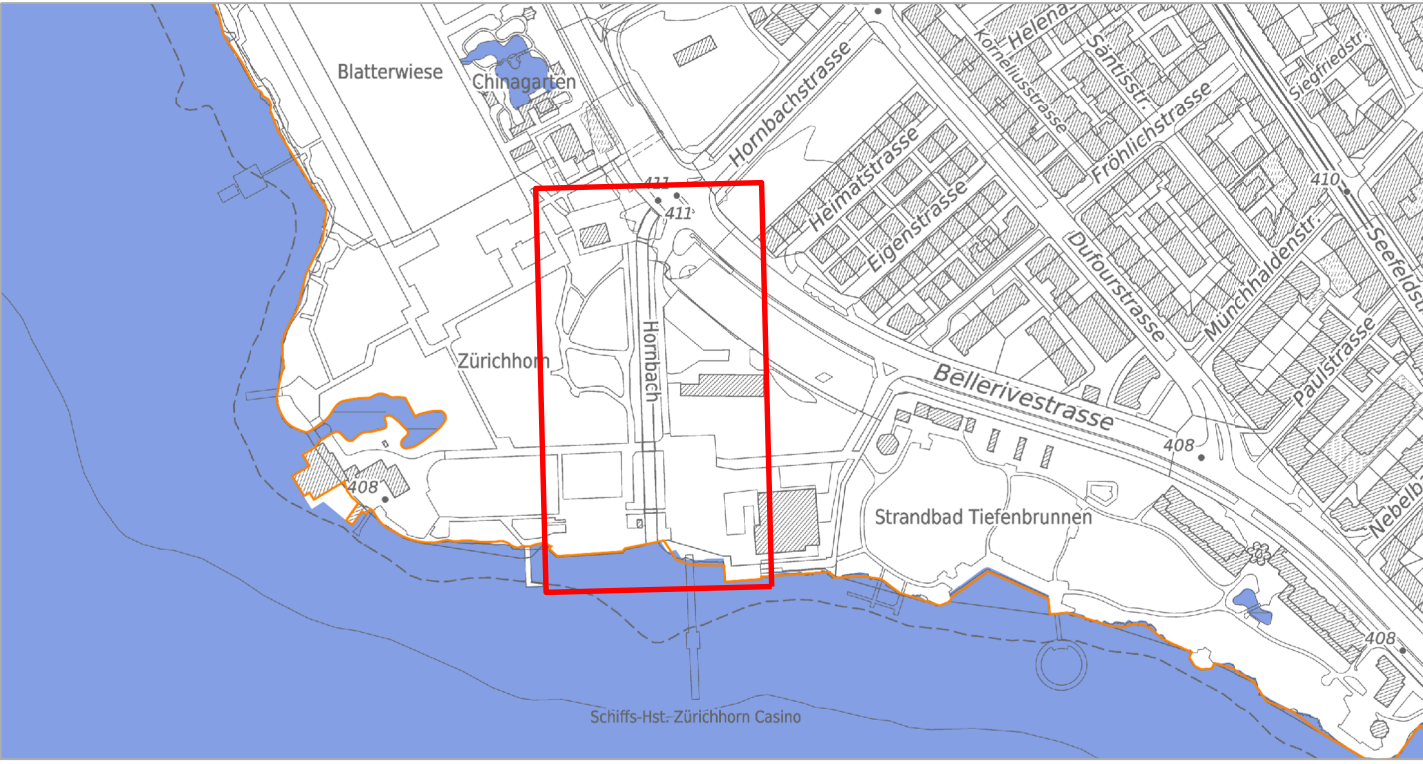






 Stadt Zürich Tiefbauamt		Auflageprojekt Gewässerraumfestlegung nach Art. 41a GSchV und § 15 j HWSchV Situation Gewässerraum 1 : 500 (dazugehöriger Bericht Nr. 4181.400-32g)			
Partner ERZ Entsorgung + Recycling Zürich Wasserversorgung Zürich Energie 360° Dienstabteilung Verkehr Grün Stadt Zürich Colt Telecom AG		Projektiert durch Basler & Hofmann Ingenieure, Planer und Berater Bachweg 1, CH-8133 Esslingen T +41 44 387 15 22, F +41 44 387 15 00 www.baslerhofmann.ch		Ausfertigung für	
Bearb. / Gepr.	Datum	Format	TAZ Bau - Nr.	Plan - Nr.	
LUZ / LUS	31.08.2024	30 / 84	08'069	08'069-314R	
TAZ Projektleitung	Änderungen	Dateipfad			
ANR		H:\33_AuflPI\laene\04181_33-314R_Situation_GWR.dgn			



Koordinatenliste Gewässerraumgrenze

Punkt Nr.	X-Koordinate	Y-Koordinate
1	2684175.27	1245436.32
2	2684186.65	1245424.04
3	2684202.7	1245408.85
4	2684200.75	1245403.34
5	2684206.2	1245245.21
6	2684195.11	1245248.39
7	2684172.65	1245243.86
8	2684171.27	1245242.19
9	2684168.28	1245241.97
10	2684162.62	1245406.58
11	2684165.77	1245419.76
12	2684170.1	1245428.38

Legende

-  Gewässerraum
-  offen, mit eigener Parzelle
-  eingedolt, mit eigener Parzelle
-  Projekt

